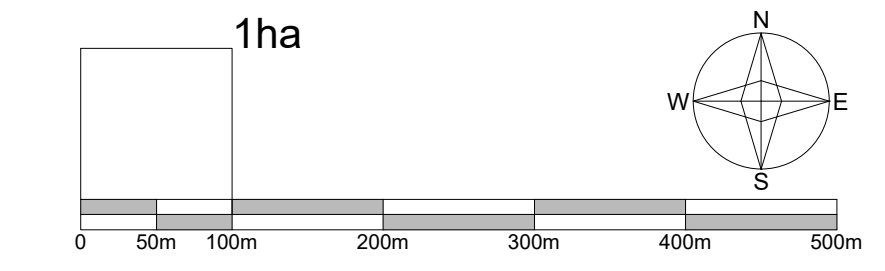
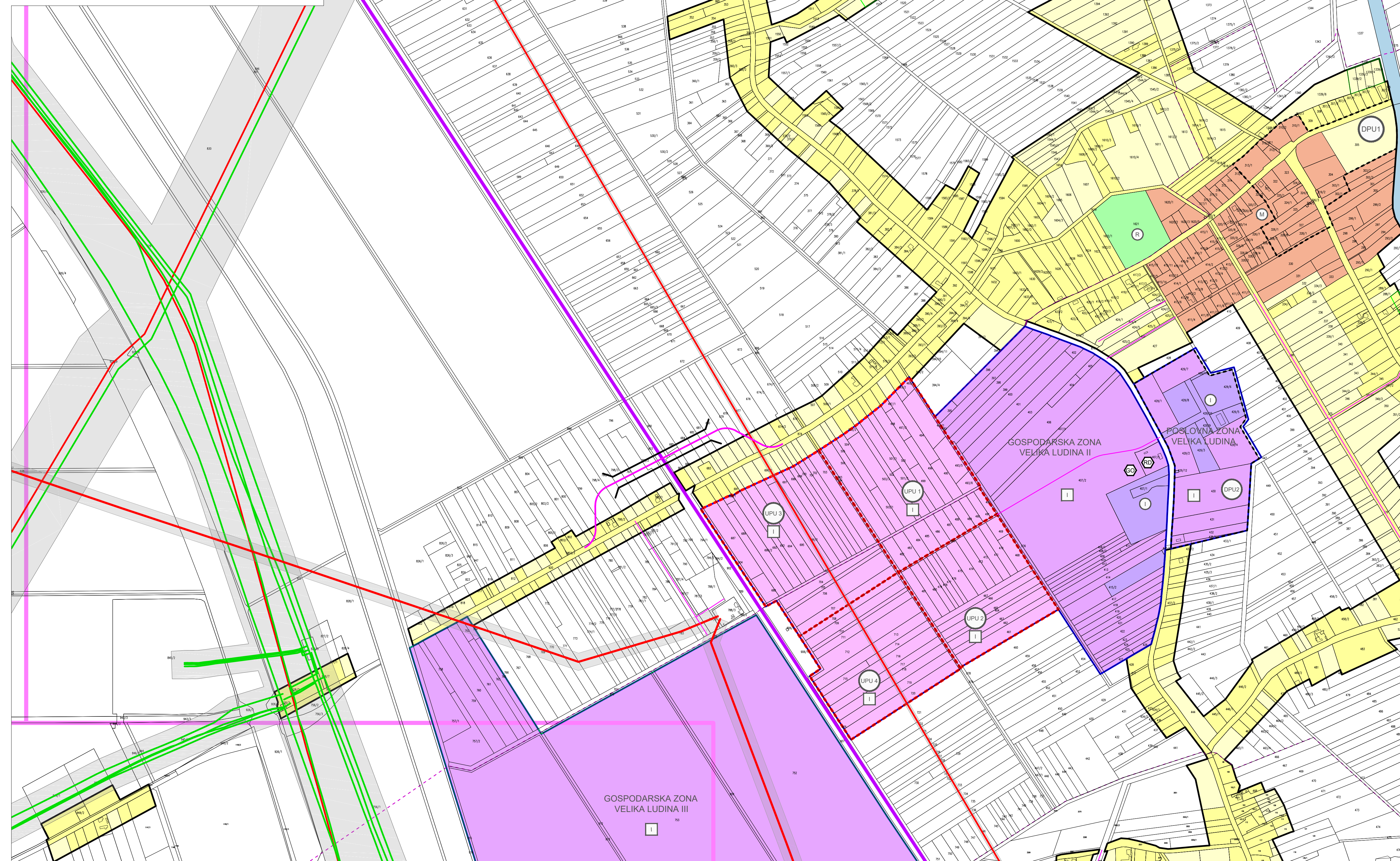




- PLANIRANE PROMETNICE
- PLANIRANA NERAZVRSTANA CESTA
- PLANIRANI NADVOŽNJAK PREKO ŽELJEZNIČKE PRUGE M103 NA ŽUPANIJSKOJ CESTI Ž-3158 (Okoli - V.Ludina - Gornja Vlahinička)
- ŽELJEZNIČKI PROMET
- ŽELJEZNIČKA PRUGA ZA MEĐUNARODNI PROMET
- ISKORIŠTAVANJE MINERALNIH SIROVINA
- granica eksploatacijskog polja ugljikovodika OKOLI I VEZIŠĆE



- GRANICE
- GRANICA OPĆINE
 - GRANICA NASELJA
 - GRANICA GRAĐEVINSKOG PODRUČJA NASELJA
 - GRANICA GRAĐEVINSKOG PODRUČJA IZVOJENE NAMJENE IZVAN NASELJA
- IZGRADNOSTANJE
- izgrađeno
 - neizgrađeno uređeno
 - neizgrađeno neuređeno
- NAMJENE
- mješovita, pretežito stambena namjena
 - sportsko rekreacijska namjena
 - mješovita, poslovna i javna namjena
 - gospodarska namjena proizvodna i poslovna
- OBAVEZA IZRADE URBANISTIČKOG PLANA UREĐENJA
- OBAVEZNA IZRADA URBANISTIČKOG PLANA UREĐENJA
 - UPU 1 - gospodarska zona Velika Ludina 1
 - UPU 2 - gospodarska zona Velika Ludina 2
 - UPU 3 - gospodarska zona Velika Ludina 3
 - UPU 4 - gospodarska zona Velika Ludina 4
 - IZRAĐENI I VAŽEĆI DETALJNI PLANOVI UREĐENJA
 - DPU 1 - središte Velike Ludine
 - DPU 2 - poslovna zona Velika Ludina
- INFRASTRUKTURNI KORIDORI
- ZAŠTITNI POJAS 110kV DALEKOVODA
 - ZAŠTITNI POJAS 35kV DALEKOVODA
 - ZAŠTITNI POJAS NAFTOVODA I FLINOVODA
- POSTUPANJE S OTPADOM
- RECIKLAŽNO DVORIŠTE
 - ODLAGALIŠTE GRAĐEVINSKOG OTPADA
- VIII. IZMJENE I DOPUNE PPUO**
- GOSPODARSKA NAMJENA, PROIZVODNA I POSLOVNA UKLJUČENO U IZVOJENO GRAĐEVINSKO PODRUČJE IZVAN NASELJA
 - MJEŠOVITA, PRETEŽITO STAMBENA NAMJENA UKLJUČENO U GRAĐEVINSKO PODRUČJE NASELJA



SISAČKO-MOSLAVAČKA ŽUPANIJA
OPĆINA VELIKA LUDINA



Naziv prostornog plana: **PROSTORNI PLAN UREĐENJA OPĆINE VELIKA LUDINA VIII. IZMJENE I DOPUNE**

Naziv kartografskog prikaza: **VIDRENJAK**

Broj kartografskog prikaza: 4.12.	Mjerilo kartografskog prikaza: 1 : 5.000
<p>Odluka o izradi plana: Službene novine Općine Velika Ludina br. 4/20</p> <p>Odluka o donošenju plana: Službene novine Općine Velika Ludina br. 2/21</p> <p>Objava javne rasprave: Večernji list 02.12.2020.</p> <p>Javni sudovi održani: od 07.12.2020. do 14.12.2020. i od 22.12.2020. do 05.01.2021.</p> <p>Večernji list 18.12.2020.</p>	
Pečat tijela odgovornog za provođenje javne rasprave:	Odgovorna osoba za provođenje javne rasprave:
<p><i>Naziv Općine Dražen Pavlović</i></p>	
<p>Mišljenje Zavoda za prostorno uređenje Sisačko-moslavačke županije o usklađenosti s prostornim planom županije, temeljem članka 107. Zakona o prostornom uređenju (NN 153/13, 65/17, 114/18, 39/19 i 98/19); Klasa: 350-02/20-02/18 Urbroj: 2176-117-03-21-6 od 1. 02. 2021.</p>	
<p>Pravna osoba koja je izradila plan: Arhitektonski Ateljer Deset d.o.o. za arhitekturu i urbanizam Hebrangova 16 Zagreb</p>	
Pečat pravne osobe koja je izradila plan:	Odgovorna osoba u pravnoj osobi izrađivača plana i odgovorni voditelj izrade plana:
<p><i>Ivan Mučko ovlaštenik arhitekt urbanist A-U 194</i></p>	
<p>Stručni tim u izradi plana:</p>	
Jasna Jurić ovlaštenik arhitekt urbanist A-U 71	David Cvetko dipl.ing. agr.
Pečat Općinskog vijeća:	Predsjednik Općinskog vijeća:
<p><i>Vjekoslav Kamenčak</i></p>	
Istojeći pečat prostornog plana s izvornikom ovrjava:	Pečat nadležnog tijela:

K N A Č I N I J A